



## BUPATI BONDOWOSO

### PERATURAN BUPATI BONDOWOSO NOMOR 02 TAHUN 2012

#### TENTANG

#### PEMBERIAN DAN BESARAN ALOKASI DANA DESA (ADD) BAGI DESA DI WILAYAH KABUPATEN BONDOWOSO TAHUN 2012

BUPATI BONDOWOSO,

Menimbang : bahwa dalam rangka meningkatkan pelayanan pada masyarakat khususnya dalam penyelenggaraan Pemerintahan Desa dan untuk memenuhi ketentuan Pasal 21 Peraturan Daerah Kabupaten Bondowoso Nomor 11 Tahun 2006 tentang Kedudukan dan Pengelolaan Keuangan Pemerintahan Desa, perlu menetapkan Pemberian dan Besaran Alokasi Dana Desa (ADD) bagi Desa di Wilayah Kabupaten Bondowoso Tahun 2012 dengan Peraturan Bupati ;

Mengingat : 1. Undang-Undang Nomor 28 Tahun 1999 tentang Penyelenggaraan Negara yang Bersih dan Bebas dari Korupsi, Kolusi dan Nepotisme;

2. Undang-Undang Nomor 17 Tahun 2003 tentang Keuangan Negara;

3. Undang-Undang Nomor 1 Tahun 2004 tentang Perbendaharaan Negara;

4. Undang-Undang Nomor 10 Tahun 2004 tentang Pembentukan Peraturan Perundang-Undangan ;

5. Undang-Undang Nomor 32 Tahun 2004 tentang Pemerintahan Daerah sebagaimana telah beberapa kali diubah terakhir dengan Undang-Undang Nomor 12 Tahun 2008 ;

6. Peraturan Pemerintah Nomor 58 Tahun 2005 tentang Pengelolaan Keuangan Daerah;

7. Peraturan Pemerintah Nomor 72 Tahun 2005 tentang Desa;





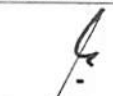
8. Peraturan Menteri Dalam Negeri Nomor 13 Tahun 2006 tentang Pedoman Pengelolaan Keuangan Daerah sebagaimana telah diubah dengan Peraturan Menteri Dalam Negeri Nomor 59 Tahun 2007;

9. Peraturan Daerah Kabupaten Bondowoso Nomor 11 Tahun 2006 tentang Kedudukan dan Pengelolaan Keuangan Pemerintahan Desa;

10. Peraturan Daerah Kabupaten Bondowoso Nomor 11 Tahun 2010 tentang Organisasi dan Tata Kerja Sekretariat Daerah, Sekretariat Dewan Perwakilan Rakyat Daerah dan Staf Ahli Kabupaten Bondowoso;

11. Peraturan Daerah Kabupaten Bondowoso Nomor 13 Tahun 2011 tentang Anggaran Pendapatan dan Belanja Daerah Tahun Anggaran 2012;

12. Peraturan Bupati Bondowoso Nomor 43 Tahun 2011 tentang Penjabaran Anggaran Pendapatan dan Belanja Daerah Tahun Anggaran 2012;

Paraf Koordinasi				
Kabag Pemerintahan	Kabag. Hukum	Kabag. AP dan Keuangan	Kepala DPPK	Camat Bondowoso
				

MEMUTUSKAN .....

MEMUTUSKAN :

Menetapkan : PERATURAN BUPATI BONDOWOSO TENTANG PEMBERIAN DAN BESARAN ALOKASI DANA DESA (ADD) BAGI DESA DI WILAYAH KABUPATEN BONDOWOSO TAHUN 2012

Pasal 1

Dengan Peraturan Bupati ini diberikan Besaran Alokasi Dana Desa (ADD) bagi Desa di Wilayah Kabupaten Bondowoso dengan rincian sebagaimana tercantum dalam lampiran Peraturan Bupati ini.

Pasal 2

Alokasi Dana Desa sebagaimana dimaksud dalam Pasal 1 dipergunakan untuk :

- a. Operasional penyelenggaraan Pemerintahan Desa (termasuk didalamnya operasional BPD) sebesar 30 % (tiga puluh perseratus);
- b. Belanja publik dan pemberdayaan masyarakat desa sebesar 70 % (tujuh puluh perseratus) yang dipergunakan untuk :
  1. Pemberdayaan Kelembagaan;
  2. Pemberdayaan Sumber Daya Manusia;
  3. Pemberdayaan Lingkungan;
  4. Pemberdayaan Ekonomi/Usaha.

Pasal 3

Penggunaan Alokasi Dana Desa (ADD) sebagaimana dimaksud dalam Pasal 2 mengacu pada Pedoman Umum Alokasi Dana Desa (ADD) yang telah ditetapkan oleh Bupati.

Pasal 4

Peraturan Bupati ini mulai berlaku sejak tanggal diundangkan. Agar setiap orang mengetahuinya, memerintahkan pengundangan Peraturan Bupati ini dengan penempatannya dalam Berita Daerah Kabupaten Bondowoso.

Ditetapkan di Bondowoso  
pada tanggal 2 Januari 2012

BUPATI BONDOWOSO, 

 AMIN SAID HUSNI

Diundangkan di Bondowoso  
pada tanggal 2 Januari 2012

SEKRETARIS DAERAH KABUPATEN BONDOWOSO,

  
MARSITO

BERITA DAERAH KABUPATEN BONDOWOSO TAHUN 2012 NOMOR 02.

BESARAN ALOKASI DANA DESA (ADD)  
 KABUPATEN BONDOWOSO TAHUN 2012

NO	NO	KECAMATAN	NO	DESA	ADD		TOTAL ADD
					70%	30%	
I	1	TAMANAN	1	SUKOSARI	58,274,160	24,974,840	83,248,800
	2		2	KARANG MELOK	51,020,080	21,885,740	72,885,800
	3		3	MENGEN	56,649,915	24,278,535	80,928,450
	4		4	KEMIRIAN	57,657,320	24,710,280	82,367,600
	5		5	TAMANAN	64,215,690	27,521,010	91,736,700
	6		6	WONOSUKO	62,466,950	26,771,550	89,238,500
	7		7	KALIANYAR	58,088,730	24,895,170	82,983,900
	8		8	SUMBER KEMUNING	59,161,060	25,354,740	84,515,800
	9		9	SUMBERANOM	54,354,440	23,294,760	77,649,200
II	10	PUJER	1	SUKO KERTO	59,331,440	25,427,760	84,759,200
	11		2	SUKO WONO	84,731,100	27,741,900	92,473,000
	12		3	MASKUNING WETAN	61,733,385	26,457,165	88,190,550
	13		4	MASKUNING KULON	60,370,993	25,873,283	86,244,275
	14		5	ALAS SUMUR	53,621,120	22,980,480	76,601,600
	15		6	SUKODONO	54,685,330	23,436,570	78,121,900
	16		7	MENGOK	70,999,040	30,428,160	101,427,200
	17		8	KEJAYAN	59,513,090	25,505,610	85,018,700
	18		9	MANGLI	60,522,630	25,938,270	86,460,900
	19		10	RANDU CANGKRING	56,435,400	24,186,600	80,622,000
20	11	PADASAN	49,798,980	21,342,420	71,141,400		
III	21	GRUJUGAN	1	SUMBER PANDAN	49,940,240	21,402,960	71,343,200
	22		2	PEKAUMAN	56,675,990	24,289,710	80,965,700
	23		3	WANISODO	49,244,370	21,104,730	70,349,100
	24		4	DAWUHAN	52,282,720	22,406,880	74,689,600
	25		5	KABUARAN	53,815,703	23,063,873	76,879,575
	26		6	WONOSARI	60,203,710	25,801,590	86,005,300
	27		7	DADAPAN	52,967,775	22,700,475	75,668,250
	28		8	TAMAN	60,333,840	25,857,360	86,191,200
	29		9	TEGAL MIJIN	53,863,740	23,084,460	76,948,200
	30		10	GRUJUGAN KIDUL	59,651,760	25,565,040	85,216,800
	31		11	KEJAWAN	55,085,660	23,608,140	78,693,800
IV	32	CERMEE	1	SULING KULON	56,896,490	24,384,210	81,280,700
	33		2	SOLOR	71,124,900	30,482,100	101,607,000
	34		3	KLADI	64,749,160	27,749,640	92,498,800
	35		4	BERCAK	65,666,510	28,142,790	93,809,300
	36		5	CERMEE	75,029,150	32,155,350	107,184,500
	37		6	SULING WETAN	61,940,480	26,545,920	88,486,400
	38		7	RAMBAN WETAN	66,759,000	28,611,000	95,370,000
	39		8	RAMBAN KULON	65,226,350	27,954,150	93,180,500
	40		9	GRUJUGAN	51,894,570	22,240,530	74,135,100
	41		10	JIREKMAS	63,281,190	27,120,510	90,401,700
	42		11	BAJURAN	62,888,750	28,943,750	89,812,500
	43		12	BATU SALANG	56,595,630	24,255,270	80,850,900
	44		13	PALALANGAN	59,920,840	25,680,360	85,601,200
	45		14	BATUAMPAR	56,011,690	24,005,010	80,016,700
	46		15	BERCAK ASRI	62,009,080	26,575,320	88,584,400

NO	NO	KECAMATAN	NO	DESA	ADD		TOTAL ADD
					70%	30%	
V	47	MAESAN	1	SUCOLOR	68,663,210	29,427,090	98,080,300
	48		2	PUJER BARU	60,285,470	25,836,830	86,122,100
	49		3	TANAH WULAN	60,310,390	25,847,310	86,157,700
	50		4	MAESAN	49,652,225	21,279,525	70,931,750
	51		5	GAMBANGAN	56,383,670	24,164,430	80,548,100
	52		6	SUGER LOR	56,800,590	24,343,110	81,143,700
	53		7	SUMBER PAKEM	55,383,300	23,735,700	79,119,000
	54		8	SUMBERSARI	66,298,680	28,413,720	94,712,400
	55		9	SUMBER ANYAR	54,996,830	23,570,070	78,566,900
	56		10	PENANGGUNGAN	51,740,430	22,174,470	73,914,900
	57		11	PAKUNIRAN	62,144,075	26,633,175	88,777,250
	58		12	GUNUNGSARI	60,933,845	26,114,505	87,048,350
VI	59	BINAKAL	1	GADINGSARI	55,647,130	23,848,770	79,495,900
	60		2	BINAKAL	49,278,110	21,119,190	70,397,300
	61		3	SUMBER WARU	53,017,720	22,721,880	75,739,600
	62		4	KEMBANGAN	49,386,540	21,165,860	70,552,200
	63		5	BARATAN	49,194,180	21,083,220	70,277,400
	64		6	JERUK SOKSOK	57,051,540	24,450,660	81,502,200
	65		7	BENDELAN	51,088,845	21,899,505	72,988,350
	66		8	SUMBER TENGAH	54,056,030	23,166,870	77,222,900
VII	67	SUKOSARI	1	PECALONGAN	60,990,895	26,138,955	87,129,850
	68		2	NOGOSARI	67,492,390	28,925,310	96,417,700
	69		3	SUKOSARI LOR	59,255,910	25,395,390	84,651,300
	70		4	KERANG	64,802,430	27,772,470	92,574,900
VIII	71	SUMBER WRINGIN	1	TEGALJATI	77,454,580	33,194,820	110,649,400
	72		2	SUKOSARI KIDUL	62,984,850	26,984,850	89,949,500
	73		3	SUMBER GADING	75,419,750	32,322,750	107,742,500
	74		4	SUKOREJO	78,646,890	33,705,810	112,352,700
	75		5	REJOAGUNG	75,445,720	32,333,880	107,779,600
	76		6	SUMBERWRINGIN	68,343,870	29,290,230	97,634,100
IX	77	CURAH DAMI	1	JETIS	61,180,490	26,220,210	87,400,700
	78		2	PAKUWESI	55,649,020	23,849,580	79,498,600
	79		3	KUPANG	49,981,470	21,420,630	71,402,100
	80		4	PETUNG	54,378,420	23,304,180	77,680,600
	81		5	PENAMBANGAN	56,578,480	24,247,920	80,826,400
	82		6	CURAH POH	55,494,320	23,783,280	79,277,600
	83		7	PONCOGATI	56,140,595	24,060,255	80,200,850
	84		8	SUMBER SUKO	49,084,455	21,036,195	70,120,650
	85		9	LOCARE	50,757,840	21,753,360	72,511,200
	86		10	SELO LEMBU	51,863,070	22,227,030	74,090,100
	87		11	SUMBER SALAK	51,602,040	22,115,160	73,717,200
X	88	TLOGOSARI	1	PAKISAN	77,198,170	33,084,930	110,283,100
	89		2	TLOGOSARI	67,844,560	29,078,240	96,920,800
	90		3	KEMBANG	76,886,950	32,951,550	109,838,500
	91		4	GUNOSARI	74,325,090	31,853,610	106,178,700
	92		5	TROTOSARI	56,392,175	24,168,075	80,560,250
	93		6	SULEK	61,316,220	26,278,380	87,594,600
	94		7	JEBUNG KIDUL	61,670,070	26,430,030	88,100,100
	95		8	JEBUNG LOR	56,794,500	24,340,500	81,135,000
	96		9	PATEMON	61,320,630	26,280,270	87,600,900
	97		10	BRAMBANG DARUS SALAM	59,408,160	25,460,640	84,868,800

NO	NO	KECAMATAN	NO	DESA	ADD		TOTAL ADD
					70%	30%	
XI	98	TENGGARANG	1	KONCER KIDUL	55,834,950	23,843,550	79,478,500
	99		2	SUMBER SALAM	58,848,930	25,220,970	84,069,900
	100		3	PEKALANGAN	58,887,450	24,286,050	80,953,500
	101		4	KESEMEK	53,940,250	23,117,250	77,057,500
	102		5	LOJAJAR	53,087,510	22,751,790	75,839,300
	103		6	KAJAR	52,208,940	22,375,260	74,584,200
	104		7	BATA'AN	63,508,830	27,218,070	90,726,900
	105		8	GEBANG	49,359,275	21,153,975	70,513,250
	106		9	DAWUHAN	52,344,250	22,433,250	74,777,500
	107		10	TANGSIL KULON	57,386,420	24,594,180	81,980,600
	108		11	KONCER DARUL AMAN	49,102,795	21,044,055	70,146,850
XII	109	WONOSARI	1	LOMBOK KULON	62,793,780	26,911,620	89,705,400
	110		2	LOMBOK WETAN	55,524,980	23,796,420	79,321,400
	111		3	TUMPENG	61,309,710	26,275,590	87,585,300
	112		4	JUMPONG	50,260,700	21,540,300	71,801,000
	113		5	TANGSIL WETAN	63,335,580	27,143,820	90,479,400
	114		6	PASAR REJO	52,762,150	22,612,350	75,374,500
	115		7	BENDOARUM	63,391,650	27,167,850	90,559,500
	116		8	KAPURAN	58,276,500	24,118,500	80,395,000
	117		9	SUMBER KALONG	56,610,190	24,261,510	80,871,700
	118		10	TRAKTAKAN	52,592,680	22,539,720	75,132,400
	119		11	WONOSARI	64,889,160	27,809,640	92,698,800
120	12	PELALANGAN	55,950,300	23,978,700	79,929,000		
XIII	121	WRINGIN	1	AMBULU	54,476,800	23,347,200	77,824,000
	122		2	BUKOR	51,415,280	22,035,120	73,450,400
	123		3	SUMBER MALANG	55,914,880	23,963,520	79,878,400
	124		4	JAMBEWUNGU	52,933,090	22,685,610	75,618,700
	125		5	GUBRIH	56,010,990	24,004,710	80,015,700
	126		6	AMPELAN	55,348,930	23,720,970	79,069,900
	127		7	BANYU WULUH	62,375,480	26,732,340	89,107,800
	128		8	JATI TAMBAN	51,233,350	21,957,150	73,190,500
	129		9	JATISARI	53,427,430	22,897,470	76,324,900
	130		10	GLINGSERAN	53,837,630	23,073,270	76,910,800
	131		11	BANYUPUTIH	55,288,030	23,694,870	78,982,900
	132		12	WRINGIN	67,209,240	28,803,960	96,013,200
	133		13	SUMBER CANTING	60,375,280	25,875,120	86,250,400
XIV	134	TAPEN	1	WONOKUSUMO	65,430,050	28,041,450	93,471,500
	135		2	MANGLI WETAN	57,841,280	24,789,120	82,630,400
	136		3	GUNUNG ANYAR	62,687,800	26,866,200	89,554,000
	137		4	JURANGSAPI	66,381,420	28,449,180	94,830,600
	138		5	CINDOGO	53,661,090	22,997,610	76,658,700
	139		6	KALI TAPEN	56,520,310	24,222,990	80,743,300
	140		7	MRAWAN	54,187,490	23,223,210	77,410,700
	141		8	TA'AL	57,018,080	24,436,320	81,454,400
	142		9	TAPEN	59,795,470	25,626,630	85,422,100
XV	143	PRAJEKAN	1	TARUM	57,065,610	24,456,690	81,522,300
	144		2	BANDILAN	69,466,600	29,771,400	99,238,000
	145		3	SEMPOL	65,368,730	28,015,170	93,383,900
	146		4	PRAJEKAN LOR	53,968,740	23,129,460	77,098,200
	147		5	PRAJEKAN KIDUL	64,567,720	27,671,880	92,239,600
	148		6	CANGKRING	59,408,370	25,460,730	84,869,100
	149		7	WALIDONO	63,792,820	27,339,780	91,132,600

NO	NO	KECAMATAN	NO	DESA	ADD		TOTAL ADD
					70%	30%	
XVI	150	TEGALAMPEL	1	KARANG ANYAR	66,371,060	28,444,740	94,815,800
	151		2	TEGAL AMPEL	49,702,450	21,301,050	71,003,500
	152		3	KLABANG AGUNG	49,583,870	21,250,230	70,834,100
	153		4	MANDIRO	60,599,455	25,971,195	86,570,650
	154		5	TANGGUL ANGIN	53,148,550	22,777,950	75,926,500
	155		6	KLABANG	59,249,015	25,392,435	84,641,450
	156		7	PURNAMA	59,187,170	25,365,930	84,553,100
XVII	157	KLABANG	1	BLIMBING	59,630,620	25,555,980	85,186,600
	158		2	KARANG SENGON	52,171,700	22,359,300	74,531,000
	159		3	WONO KERTO	49,442,820	21,189,780	70,632,600
	160		4	KLABANG	50,243,900	21,533,100	71,777,000
	161		5	BESUK	55,518,330	23,793,570	79,311,900
	162		6	KLAMPOKAN	49,162,330	21,069,570	70,231,900
	163		7	SUMBER SUKO	49,572,880	21,245,520	70,818,400
	164		8	PANDAK	57,526,840	24,654,360	82,181,200
	165		9	LEPRAK	63,324,100	27,138,900	90,463,000
	166		10	WONOBOYO	60,260,375	25,825,875	86,086,250
	167		11	KARANG ANYAR	51,073,120	21,888,480	72,961,600
XVIII	168	PAKEM	1	ANDUNGSARI	63,159,740	27,088,460	90,228,200
	169		2	KUPANG	66,867,290	28,657,410	95,524,700
	170		3	ARDISAENG	54,767,090	23,471,610	78,238,700
	171		4	SUMBER DUMPYONG	53,330,795	22,856,055	76,186,850
	172		5	GADINGSARI	64,466,500	27,628,500	92,095,000
	173		6	PAKEM	56,568,960	24,243,840	80,812,800
	174		7	PATEMON	54,548,130	23,377,770	77,925,900
	175		8	PETUNG	56,471,030	24,201,870	80,672,900
XIX	176	BONDOWOSO	1	PANCORAN	66,055,850	28,309,650	94,365,500
	177		2	SUKOWIRYO	56,419,860	24,179,940	80,599,800
	178		3	KEMBANG	61,791,450	26,482,050	88,273,500
	179		4	PEJATEN	54,353,740	23,294,460	77,648,200
XX	180	SEMPOL	1	SEMPOL	60,349,170	25,863,930	86,213,100
	181		2	KALIANYAR	73,507,910	31,503,390	105,011,300
	182		3	KALISAT	58,577,050	25,104,450	83,681,500
	183		4	JAMPIT	75,821,130	32,494,770	108,315,900
	184		5	KALIGEDANG	64,116,360	27,478,440	91,594,800
	185		6	SUMBER REJO	70,620,480	30,265,920	100,886,400
XXI	186	BOTOLINGGO	1	BOTO LINGGO	72,333,450	31,000,050	103,333,500
	187		2	GAYAM	68,338,240	29,286,960	97,623,200
	188		3	KLEKEAN	58,789,360	25,195,440	83,984,800
	189		4	LANAS	70,050,260	30,021,540	100,071,800
	190		5	LUMUTAN	67,778,900	29,048,100	96,827,000
	191		6	PENANG	59,612,950	25,505,550	85,018,500
	192		7	SUMBER CANTING	79,326,310	33,996,990	113,323,300
	193		8	GAYAM LOR	58,621,850	25,123,650	83,745,500

NO	NO	KECAMATAN	NO	DESA	ADD		TOTAL ADD
					70%	30%	
XXII	194	JAMBESARI DARUS SHOLAH	1	GRUJUGAN LOR	62,068,090	26,600,610	88,668,700
	195		2	JAMBE ANOM	60,415,810	25,892,490	86,308,300
	196		3	JAMBE SARI	71,880,740	30,797,460	102,658,200
	197		4	PEJAGAN	52,232,600	22,385,400	74,618,000
	198		5	PENGARANG	63,945,560	27,405,240	91,350,800
	199		6	PUCANG ANOM	58,145,430	24,919,470	83,084,900
	200		7	SUMBER JERUK	51,871,120	22,230,480	74,101,600
	201		8	TEGAL PASIR	50,302,420	21,558,180	71,860,600
	202		9	SUMBERANYAR	54,036,500	23,158,500	77,195,000
XXIII	203		TAMAN KROCOK	1	GENTONG	65,450,140	28,050,060
	204	2		KEMUNINGAN	59,909,185	25,675,365	85,584,550
	205	3		KRETEK	58,815,715	25,206,735	84,022,450
	206	4		PAGUAN	51,825,280	22,125,120	73,750,400
	207	5		SUMBER KOKAP	53,744,250	23,033,250	76,777,500
	208	6		TAMAN	60,169,550	25,786,950	85,956,500
	209	7		TREBUNGAN	49,458,710	21,196,590	70,655,300
<b>JUMLAH</b>					<b>12,337,831,240</b>	<b>5,287,641,960</b>	<b>17,625,473,200</b>

BUPATI BONDOWOSO,

AMIN SAID HUSNI